

ACCESIBILIDAD EN MOJÁCAR



Todos somos únicos e irrepetibles, y eso es lo que nos hace maravillosos.


INDICE:

- ✓ Introducción
- ✓ Cómo llegar
- ✓ Aparcamientos PMR
- ✓ Paseo por el pueblo
- ✓ Itinerario recomendado
- ✓ Datos de contacto
- ✓ Material disponible en la oficina para personas con discapacidad auditiva y visual
- ✓ Playas accesibles

MOJÁCAR ACCESIBLE

Mojácar

destino
sostenible
y accesible 



Mojácar 

| mojacar.es |

 MOJÁCAR
SOSTENIBLE

MOJÁCAR ACCESIBLE

Introducción:

El Municipio de Mojácar ha emprendido el camino hacia la accesibilidad.

Existe un plan de mejora constante para facilitar el que todos los ciudadanos puedan disfrutar de los diferentes servicios, entre los que se encuentran; la visita al casco antiguo, las playas. etc.

A pesar de ser un objetivo ambicioso, a largo plazo, ya hemos comenzado a conseguir pequeños logros que a continuación le presentamos:

Movilidad peatonal en el itinerario/ ruta:

Las calles son de plataforma única, de adoquín y baldosas de piedra en buen estado. Estos pavimentos están bien conservados y no presentan resaltes. No existen obstáculos no detectables en las rutas turísticas estudiadas. Se van realizando reformas y mejoras con constancia.

Aceras con dimensiones adecuadas, diferencias de cota salvadas mediante rampas y pavimentos transitables.

Toda la zona del casco antiguo en zona alta es peatonal con tráfico restringido y los viales a veces presentan pendientes excesivas por la orografía de la zona.

No existen bolardos no detectables en la proximidad al acceso.

No existen vados peatonales, toda la zona es plataforma peatonal con tráfico restringido.

Existe mobiliario urbano de descanso, en la Plaza Nueva, Plaza Frontón, Plaza del Ayuntamiento. No existen vados peatonales en la ruta. Las pendientes en algunas calles de la ruta superan el 20 por ciento.

MOJÁCAR ACCESIBLE

CÓMO LLEGAR:

TRANSPORTE urbano: los autobuses urbanos comunican el pueblo con toda la zona de costa. La periodicidad es cada media hora, ampliando el horario en temporada alta. La compañía es accesible y está equipada para facilitar el viaje a las personas con dificultades de movilidad, auditivas o visuales.

Además, toda la flota está equipada con rampas para que las personas en silla de ruedas o con andador puedan utilizar los autobuses de manera autónoma.

(Solicite horario vigente en la Oficina de Turismo).



COCHE:

Disponemos de varias plazas de aparcamiento para personas con movilidad reducida tanto en el casco histórico como a pie de pueblo. Todos los aparcamientos son gratuitos.

1 plaza. Plaza Nueva.

1 plaza. Calle Glorieta.

2 plazas. Principio Avda. París. Debajo del Mirador de la Plaza Nueva.

2 plazas en el aparcamiento libre arbolado. En la Plaza Rey Alabez.

4 plazas interiores en el parking público. Plaza Rey Alabez. Junto al Pabellón de deportes.

1 plaza exterior. Plaza Rey Alabez. Junto al Pabellón de deportes.

MOJÁCAR ACCESIBLE

Zona Fuente:

1 **plaza.** En C/ La Fuente

1 **plaza.** En Avda. Andalucía, junto a Hotel Simón

1 **plaza.** Centro de Usos Múltiples. Parte de arriba.

1 **plaza.** Centro Usos Múltiples. Zona tercera Edad.

Paseo por el pueblo. (Adjuntamos callejero con señalización de la ruta aconsejada y lugares de interés señalizados con letras (A, B, C etc.) en el mismo.

Este recorrido lo pueden realizar, con alguna dificultad, las personas con movilidad reducida acompañadas, ya que las pendientes en algunos puntos superan el 20 por ciento.

Acceso al pueblo desde el Parking ubicado en Plaza Rey Alabez, a través de la Avda. París llegarán a un ascensor, (el recorrido de esta ruta específica se señala con el SIA, desde el punto de origen, junto al ascensor; donde podrán optar por **dos caminos:**

Recomendado: A la salida del ascensor, si toman la calle de la izquierda, calle Aire, llegarán al Mirador de la Plaza Nueva, centro neurálgico del pueblo. Y a partir de ahí continuar la visita recomendada a través de las flechas señalizadas en el mapa.

Si por el contrario deciden girar a **mano derecha**, a través de una rampa, encontrarán el punto **T.- Museo de la Canana**, antigua casa de primera mitad del siglo XX, accesible en algunas habitaciones de la planta baja. (Pueden consultar directamente con el Museo).



Fachada principal del Museo Casa de la Canana.

MOJÁCAR ACCESIBLE

Una vez terminada la visita del museo, girando a mano izquierda, se encontrarán, siguiendo todo recto, con la Calle Enmedio, la más larga del pueblo, donde podrán ver la Plaza del Parterre y la Plaza del Ayuntamiento.

Itinerario recomendado: salir del ascensor y girar a mano izquierda. Pasamos por la calle Aire y al final llegamos al Mirador de la Plaza Nueva.

A.- MIRADOR PLAZA NUEVA. Acceso Libre.

La existencia de esta plaza data de finales del S. XVI, no quedando nada de su antigua traza, tras la reforma realizada en 1960, algunos de sus antiguos edificios fueron derribados y se abrió el actual acceso al pueblo. Ha sido remodelada en el 2017, cumpliendo con los criterios de accesibilidad.

Situados en este mirador, dominamos una impresionante vista del Valle de las Pirámides. Desde aquí, la vista alcanza el vasto valle que cierran las sierras de Cabrera, Bédar y Almagrera y finalmente se abre al mar.

De izquierda a derecha, se pueden divisar Turre, Bédar, Los Gallardos, Vera, Garrucha, Cuevas de Almanzora, Villaricos, el río Aguas, las huertas etc.

En la plaza nos encontramos con la Ermita de Nuestra Señora de los Dolores, construida en el s. XVI sobre la antigua mezquita mora, y reedificada en el S. XVIII. Es de propiedad privada y alberga una tienda de souvenirs.



Mirador de la Plaza Nueva

MOJÁCAR ACCESIBLE



Rampa de acceso al Mirador de la Plaza Nueva situada en el lateral izquierdo mirando hacia delante de la Plaza.

C.- IGLESIA DE SANTA MARIA. Acceso Peatonal. (Pequeño escalón de unos 4 cm a la entrada de esta).

Construida a finales del XVI (año 1560), probablemente sobre una antigua mezquita, cumplió no solo con su función religiosa sino también como antigua fortaleza con grandes sillares de piedra. La torre antigua fue restaurada casi por completo a principios del s. XX.

Ante la iglesia nos encontramos con la estatua a la mojaquera, realizada en mármol blanco, ataviada con el traje típico, que sostiene el pañuelo árabe con los dientes y porta el cántaro que se utilizaba para traer desde la fuente el agua.

MOJÁCAR ACCESIBLE



Fachada de la iglesia con la estatua de la Mojaquera a la izquierda.



Pasillo peatonal de acceso a la iglesia.

MOJÁCAR ACCESIBLE



Con la Iglesia enfrente giramos a mano izquierda por la calle Iglesia para llegar a la **Q.- PLAZA DEL PARTERRE.**



Fachada posterior de la Iglesia que da a la Plaza del Parterre.

MOJÁCAR ACCESIBLE

Se piensa que fue una antigua necrópolis árabe ya que las excavaciones encontraron tumbas orientadas hacia Oriente, es decir, dirección a la Meca.

La Plaza, actualmente porticada, queda junto a los muros de la Iglesia, y elevada sobre el nivel del suelo, en su linde con la calle Enmedio que sigue el recorrido de la muralla, que antaño rodeaba todo el cono superior de la ciudad.

En unos de los laterales de la Plaza nos encontraremos con una pequeña cuesta que desciende a la calle Enmedio.



Calle que baja hacia la calle Enmedio desde la Plaza del Parterre.

F.- PLAZA DEL AYUNTAMIENTO. Se trata de un edificio de nueva planta donde destaca un árbol centenario traído de las Américas por un emigrante, Ficus nítida. En el suelo de la plaza veremos un indalo realizado en mosaicos y en la fachada del edificio contemplaremos el escudo de la ciudad.

MOJÁCAR ACCESIBLE



Acceso a la Plaza del Ayuntamiento.

MOJÁCAR ACCESIBLE

Bajando por la Calle Correos (cuesta con pendiente pronunciada para sillas de ruedas), paralela al Ayuntamiento, bajaremos a una de las partes más antiguas del pueblo.



Calle que da acceso a la Plaza del Caño donde está la Puerta de la Ciudad.



G.- PUERTA DE LA CIUDAD. Acceso Libre.

Puerta de la Almedina, como reza su inscripción árabe. Arco de medio punto de 1574, que sustenta el escudo de Mojácar (águila bicéfala de la casa de los Austrias, premio a la lealtad demostrada en la batalla de la Alpujarra).

Sirvió de entrada al pueblo hasta la construcción del nuevo acceso. Aquí se situaba el mercado aprovechando su comunicación con la plaza del Caño.

Nos conduce al Arrabal. (Antiguo barrio judío). En esta zona la cuesta tiene una pendiente muy pronunciada de bajada. El desnivel es de más del 20%. (No es posible bajarla en silla de ruedas).



Puerta de la Ciudad y al fondo fachada de la Casa del Torreón.

A continuación de la Puerta de la Ciudad se sitúa **J.- CASA DEL TORREON. Privado.** Antiguo aposento del cobro de “los impuestos de puerta”. Su traza actual es del Siglo XVIII, y actualmente alberga una coqueta pensión. Lugar muy fotogénico por pintoresco, no es visitable en su interior, pero bien merece observar su ubicación externa.

MOJÁCAR ACCESIBLE



Fachada de la Casa del Torreón.

Desde este punto nos dispondremos a subir a través de la C/ Unión, (enfrente de la Puerta, con esta a su espalda) mediante una cuesta donde accederemos a la C/ Enmedio, a continuación, a mano izquierda para subir por la C/ Estación Nueva hacia la Plaza del Arbolón y Plaza del Frontón. Podremos bajar nuevamente al Mirador de la Plaza Nueva bajando por la C/ Alcalde Jacinto (junto a la iglesia).

Desde allí y siendo opcional, podrían subir al punto más alto del pueblo a través de la Cuesta Mirador del Castillo. (Situando el Mirador de la Plaza Nueva a nuestra espalda tendrían que girar a mano izquierda).

MOJÁCAR ACCESIBLE

OPCIONAL (pendiente muy pronunciada de subida):

B.- MIRADOR DEL CASTILLO. Acceso Libre. Peatonal. (cuesta supera el 20%).



Primer tramo partiendo desde la Plaza Nueva hacia la Cuesta del Castillo.



Segundo tramo de la Cuesta del Castillo.

MOJÁCAR ACCESIBLE



Calle Tico Medina que tiene un bonito arco.

Aquí se sitúa el mirador más alto del pueblo, con una vista frontal al mar que complementa la que se goza desde el mirador de la Plaza Nueva. El antiguo aljibe, de origen musulmán, ha sido restaurado y actualmente alberga el centro de Arte Municipal. (Consultar fechas de apertura).



Rampa empedrada que da acceso al Mirador del Castillo.

MOJÁCAR ACCESIBLE

La zona de fortificación que pretendía al castillo fue construida en el siglo XIII, reformado tras la conquista cristiana y nuevamente tras el terremoto sufrido en 1518. Fue perdiendo protagonismo a medida que desaparecía el peligro de incursiones moriscas, si bien, entrado el S. XVIII aún tenía alcaide, nombrado por la Casa de Alba.



Desde aquí podemos volver desandando el camino o bajar por la rampa pegada a la escalera que da acceso nuevamente a la Calle Tico Medina.



Rampa de bajada desde el Mirador del Castillo hacia la Calle Tico Medina.

Una vez visitado el Mirador del Castillo bajamos por la Cuesta del Castillo hasta la Plaza Nueva y desde allí a través del arco llegamos a la Calle Aire hasta el ascensor para bajar hacia la zona de aparcamientos de la Plaza del Rey Alabez.

PARTE BAJA DEL PUEBLO: Zona de la Fuente.

Acceso en coche. El autobús urbano también les lleva a la zona de la Fuente, [\(señalizada en el mapa con el icono del autobús\)](#).

Desde el aparcamiento de la Plaza del Rey Alabez conducimos nuestro coche hasta llegar a la rotonda que da acceso al pueblo.

Aparcamientos para personas con movilidad reducida.

Zona Fuente:

1 plaza. En C/ La Fuente

1 plaza. En Avda. Andalucía, junto a Hotel Simón

1 plaza. Centro de Usos Múltiples. Parte de arriba.

1 plaza. Centro Usos Múltiples. Zona tercera Edad.

K.- FUENTE PÚBLICA. Acceso Libre.

Su existencia es ya mencionada en los antiguos textos árabes. Fue sin duda la clave fundacional del pueblo. Sus doce caños actuales provienen de la reforma realizada a finales del XIX.

MOJÁCAR ACCESIBLE



Rampa de acceso a la Fuente y al fondo Centro de Arte / Museo de Mojácar

Sus apreciadas aguas han servido a través de los siglos para calmar la sed, para lavar y el regadío de las plantas.

Las lavanderas, para no contaminar las aguas que regaran las huertas lavaban de dentro a afuera con los pies dentro del agua.

Un importante retazo de la historia de Mojácar está reflejada en la lápida de inscripción.



Caños de la Fuente de Mojácar.

MOJÁCAR ACCESIBLE

Datos de contacto:

Oficina Turismo (acceso a través de rampa, entrando por la plaza del Frontón).

Edificio Multicentro. Plaza del Frontón, s/n. Mojácar

Teléfono: 950 61 50 25. Email: turismo@mojacar.es



Material disponible en la oficina para personas con discapacidad auditiva y visual:

Para hacer más cómoda su visita al pueblo, en la oficina de turismo disponemos del siguiente material:

Para personas con discapacidad auditiva: Podrá hacer uso del bucle magnético: que transforma el sonido en un campo magnético, enviándolo directamente a los audífonos implantes cocleares



Bucle magnético en la Oficina de Turismo

MOJÁCAR ACCESIBLE

Para personas con discapacidad visual: Tenemos impresora braile que permite imprimir textos e imágenes simples, empleando puntos percutidos en papel.



Impresora braile disponible en la Oficina de Turismo.

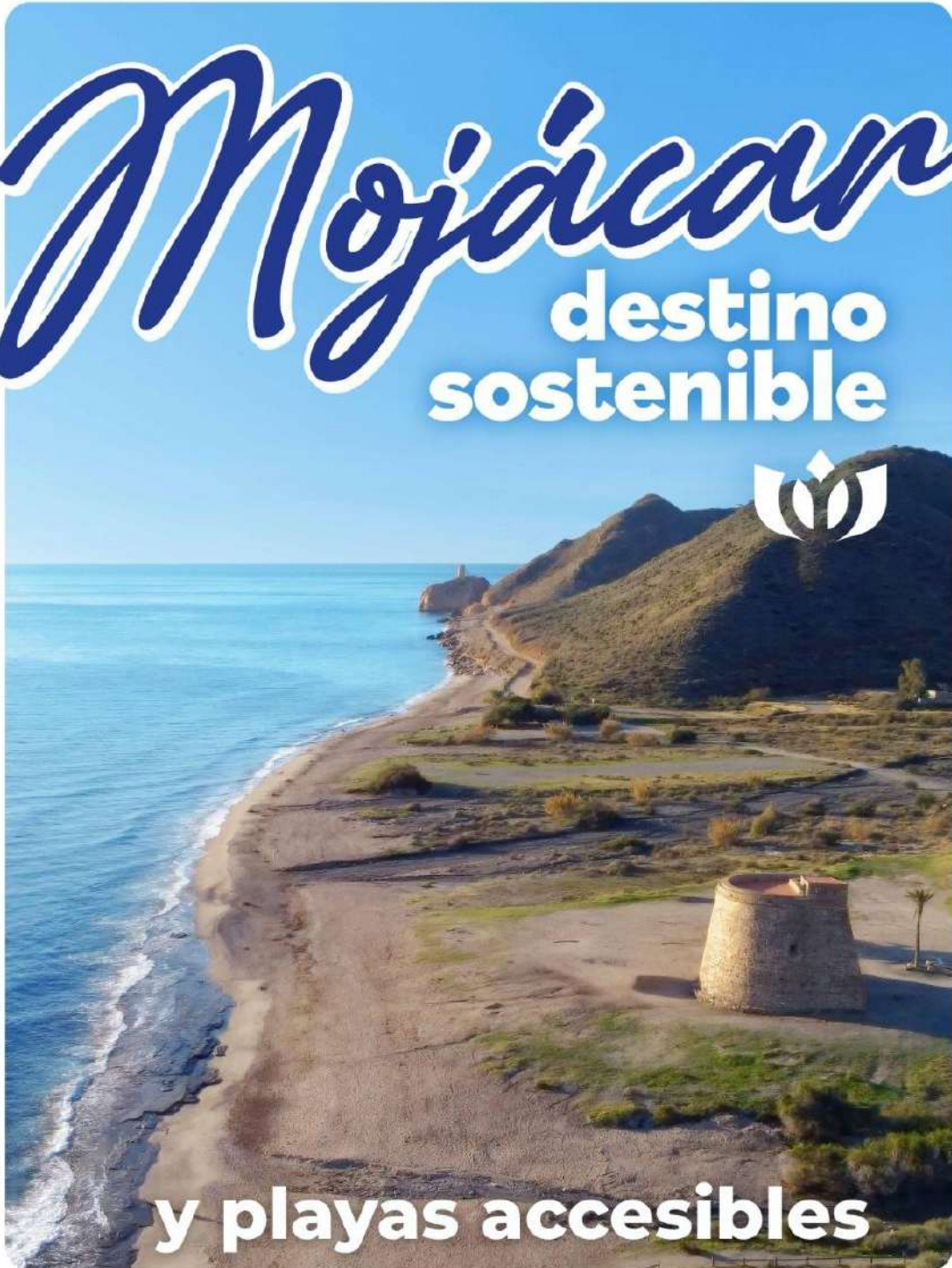
Para personas con discapacidad visual: Los principales monumentos del pueblo están dotados de códigos QR que permite descargar la audioguía del monumento.

Consultar el mapa con la ubicación de las audioguías disponible en la oficina.

MOJÁCAR ACCESIBLE

Mojácar

destino
sostenible



y playas accesibles

Mojácar 

| mojacar.es |

 MOJÁCAR
SOSTENIBLE

Playas accesibles en el municipio. (señalizadas en el mapa con distintivo de movilidad en color rosa)

Teléfonos de Información

- Ayuntamiento: 950 615 009.
- Policía Local: 600 472 000.

Playa Venta del Bancal



La Playa Venta del Bancal, da inicio al paseo marítimo y está protegido por un espigón artificial. Debe su nombre a la antigua venta en este paraje.

Datos de Accesibilidad

- **Aparcamientos:** 3 plazas reservadas junto al paseo.
- **Rampas de acceso.**
- **Pasarelas .**
- **Aseos adaptados.**
- **Vestuarios** en el mismo módulo de aseos.
- **Duchas adaptadas** con lavapiés.
- **Zonas de sombra** con entarimado y base para personas con movilidad reducida.
- **Rebaje en las aceras.**
- **Sillas anfibas y muletas para movilidad reducida.** Servicio itinerante en función de la demanda.
- **Personal de apoyo** para el baño asistido en el puesto de vigilancia: horario de 11:00 a 19:00h.
- **Panel informativo**
- **Puesto de vigilancia.**

Coordenadas GPS: 37.10235277777778 – 1.8466000000000002

MOJÁCAR ACCESIBLE



Acceso a la playa mediante rampa que comunica con la pasarela hasta llegar a la zona de sombra



Playa de Las -Ventanicas

La playa de Las Ventanicas es una amplia playa de arena, junto a un ordenado frente costero. Desde el levante se sitúa entre la playa de la cueva del lobo y la última playa de la franja urbanizada, que se corresponde con la playa Venta del Bancal.

Datos de Accesibilidad

- **Aparcamientos:** 4 plazas reservadas junto al paseo.
- **Rampas de acceso.**
- **Pasarelas móviles.**
- **Aseos adaptados.**
- **Vestuarios** en el mismo módulo de aseos.
- **Zonas de sombra** con entarimado y base para personas con movilidad reducida.
- **Duchas adaptadas** con lavapiés.
- **Silla anfibia y muletas de movilidad reducida.** Servicio itinerante en función de la demanda.
- **Personal de apoyo** al baño asistido en el puesto de vigilancia: horario de 11:00 a 19:00h.
- **Panel informativo**
- **Puesto de vigilancia.**

Coordenadas GPS: 37.100453,-1.847152



Pasarela de acceso desde el Paseo Marítimo hasta la zona de sombra

MOJÁCAR ACCESIBLE



Playa del Lance Nuevo


Playa de arena y alternancia de canto rodado. Esta playa debe su nombre a la actividad pesquera que desapareció de estos parajes para ubicarse en el puesto pesquero más cercano.

Rodeada de servicios turísticos y frecuentada por residentes y visitantes, gracias a sus fáciles accesos y comunicaciones.

Datos de Accesibilidad

- **Aparcamientos:** 4 plazas reservadas junto al paseo.
- **Rampas de acceso.**
- **Pasarelas móviles.**
- **Aseos adaptados.**
- **Vestuarios** en el mismo módulo de aseos.
- **Zonas de sombra** con entarimado y base para personas con movilidad reducida.
- **Duchas adaptadas** con lavapiés.
- **Silla anfibia y muletas de movilidad reducida.** Servicio itinerante en función de la demanda.
- **Personal de apoyo al baño asistido** en el puesto de vigilancia: horario de 11:00 a 19:00h.
- **Panel informativo.**
- **Puesto de vigilancia.**

Coordenadas GPS: 37.11574722222225 - 1.8386833333333334



Rampa de acceso desde el Paseo Marítimo hasta la playa



Playa del Cantal

Zona de gran afluencia de visitantes, dotada de variados y completos servicios tanto sanitarios como de ocio y deporte.

Dispone de fáciles accesos y muy buenas comunicaciones. Sobre su arena, encontramos la carismática gran piedra del cantal, frente al Camping.

Datos de Accesibilidad

- **Aparcamientos:** 4 plazas reservadas junto al paseo.
- **Rampas de acceso.**
- **Pasarelas móviles.**
- **Aseos adaptados.**
- **Vestuarios** en el mismo módulo de aseos.
- **Zonas de sombra con** entarimado y base para personas con movilidad reducida.
- **Duchas adaptadas** con lavapiés.
- **Silla anfibia y muletas de movilidad reducida.** Servicio itinerante en función de la demanda.
- **Personal de apoyo al baño asistido** en el puesto de vigilancia: horario de 11:00 a 19:00h.
- **Panel informativo.**
- **Puesto de vigilancia.**

Coordenadas GPS: 37.12140555555555 -1.8328361111111111



Zona de sombra de la playa con muletas anfibias.

Playa Piedra Villazar

Situada en las cercanías del cruce que une las franjas costeras del municipio con su acceso al pueblo, frente al Parque Comercial. Esta playa debe su nombre a la estructura rocosa enclavada sobre sus arenas, la preciosa Piedra Villazar.

Datos de Accesibilidad

Nota: Debido a la orografía del terreno, actualmente esta playa no tiene disponible la silla anfibia ni las muletas, ni la zona de sombra, ni rampa de acceso.

- **Aparcamientos:** 2 plazas reservadas en zona de tierra junto al módulo de aseos.
- **Pasarelas móviles.**
- **Aseos adaptados.**
- **Duchas adaptadas**
- **Panel informativo.**
- **Puesto de vigilancia.** Centro de coordinación.

Coordenadas GPS: **37.131845,-1.830211**



Playa El Descargador.

Debe su nombre a un antiguo cargadero de mineral, totalmente desaparecido en la actualidad. Esta playa ha sido merecedora varios años consecutivos de la bandera azul

Datos de Accesibilidad

- **Aparcamientos:** 4 plazas reservadas junto al paseo.
- **Rampas de acceso.**
- **Pasarelas móviles.**
- **Aseos adaptados.** (La rampa de acceso es superior al 8%)
- **Vestuarios** en el mismo módulo de aseos.
- **Duchas adaptadas** con lavapiés.
- **Silla anfibia y muletas de movilidad reducida.** Servicio itinerante en función de la demanda.
- **Personal de apoyo al baño asistido** en el puesto de vigilancia: horario de 11:00 a 19:00h.
- **Panel informativo.**
- **Puesto de vigilancia.**

Coordenadas GPS: 37.1378869434 -1.8283346894





Marina De La Torre

La primera playa que encontramos en el término municipal de Mojácar, accediendo desde levante, frente al antiguo Palacio de la Marina. Cuenta con el magnífico campo de golf, situada junto a la zona protegida de la laguna del río Aguas. Cuenta con un buen equipamiento para el uso del público que la visita.

Datos de Accesibilidad

- **Aparcamientos:** 2 plazas reservadas en zona de tierra junto al módulo de aseos
- **Rampas de acceso:** se accede a cota 0.
- **Pasarelas móviles:** pasarela doble que se extiende hasta 20 m. del agua.
- **Aseos adaptados.**
- **Vestuarios** en el mismo módulo de aseos.
- **Duchas adaptadas** con lavapiés.
- **Zona de Sombra** con entarimado y base para personas con movilidad reducida.
- **Silla anfibia y muletas de movilidad reducida** . Servicio itinerante en función de la demanda.
- **Personal de apoyo al baño asistido** en el puesto de vigilancia: horario de 11:00 a 19:00h.
- **Panel informativo.**
- **Puesto de vigilancia.**

Coordenadas GPS: 37.155704,-1.824546

